

УТВЕРЖДАЮ  
Директор Департамента  
социальной защиты населения  
Администрации городского округа  
город Рыбинск

  
В.Б. Куликов  
« 24 » \_\_\_\_\_ 2016 г.



ПАСПОРТ *02/2/24*

доступности объекта социальной инфраструктуры

муниципального общеобразовательного учреждения  
средней общеобразовательной школы № 24  
имени Бориса Рукавицына

(дошкольные группы)

СОГЛАСОВАНО:


Директор Департамента образования  
Администрации городского округа  
город Рыбинск

  
Р.А. Брядовая  
« \_\_\_\_\_ » \_\_\_\_\_ 2016 г.



СОГЛАСОВАНО:

Общественная организация  
по защите прав детей-инвалидов,  
инвалидов детства «Нежность»  
города Рыбинска Ярославской области

  
С.Н. Прохорова  
« \_\_\_\_\_ » \_\_\_\_\_ 2016 г.



## 1. Общие сведения об объекте

### 1.1. Наименование (вид) объекта:

муниципальное общеобразовательное учреждение средняя общеобразовательная школа № 24 имени Бориса Рукавицына (дошкольные группы)

### 1.2. Адрес объекта, номера телефона, факса:

152920, Ярославская область, город Рыбинск, улица Корнева, дом 121, 55-04-09

### 1.3. Сведения о размещении объекта:

- отдельно стоящее здание 1, этажей 2, общая площадь 1691,8 кв. м
- часть здания \_\_\_\_\_ этажей (или на \_\_\_\_\_ этаже), \_\_\_\_\_ кв. м
- наличие прилегающего земельного участка (да, нет) 6 731 кв. м

### 1.4. Год постройки здания 1974, последнего капитального ремонта 2010 год.

### 1.5. Даты предстоящих плановых ремонтных работ: текущего ремонта 2016 год, капитального ремонта \_\_\_\_\_

### 1.6. Сведения об организации, расположенной на объекте

#### 1.6.1. Наименование организации (учреждения) (полное юридическое наименование - согласно уставу, краткое наименование)

муниципальное общеобразовательное учреждение средняя общеобразовательная школа № 24 имени Бориса Рукавицына

#### 1.6.2. Юридический адрес организации (учреждения)

Российской Федерации, 152920, Ярославская область, город Рыбинск, улица Б.Рукавицына, дом 35

#### 1.6.3. Основание для пользования объектом (оперативное управление, аренда, собственность) оперативное управление

#### 1.6.4. Форма собственности (государственная, негосударственная) государственная

#### 1.6.5. Территориальная принадлежность (федеральная, региональная, муниципальная) муниципальная

#### 1.6.6. Вышестоящая организация (наименование)

Департамент образования Администрации городского округа город Рыбинск

#### 1.6.7. Адрес вышестоящей организации, другие координаты

152903, Ярославская область, город Рыбинск, улица Крестовая, дом 139, тел. 282-385, 282-382

## 2. Характеристика деятельности организации на объекте

(по обслуживанию населения)

### 2.1. Сфера деятельности (здравоохранение, образование, социальная защита, физическая культура и спорт, культура, связь и информация, транспорт, жилой фонд, потребительский рынок и сфера услуг, другое):

образование

#### 2.2. Виды оказываемых услуг:

- реализация образовательной программы дошкольного образования в группах общеразвивающей направленности
- присмотр и уход за детьми.

#### 2.3. Форма оказания услуг (на объекте, с длительным пребыванием, в том числе проживанием, на дому, дистанционно):

на объекте

2.4. Категории обслуживаемого населения по возрасту (дети, взрослые трудоспособного возраста, пожилые, все возрастные категории):

дети

2.5. Категории обслуживаемых инвалидов (инвалиды, передвигающиеся на коляске, инвалиды с нарушениями опорно-двигательного аппарата, нарушениями зрения, нарушениями слуха, нарушениями умственного развития) нет

2.6. Плановая мощность (посещаемость (количество обслуживаемых в день), вместимость, пропускная способность) 120

2.7. Участие в исполнении индивидуальной программы реабилитации инвалида, ребенка-инвалида (да, нет) нет

### 3. Состояние доступности объекта

3.1. Путь следования к объекту пассажирским транспортом  
(описать маршрут движения с использованием пассажирского транспорта)  
маршрут автобуса 101, остановка «улица Корнева»

Наличие адаптированного пассажирского транспорта к объекту нет

3.2. Путь к объекту от ближайшей остановки пассажирского транспорта

3.2.1. Расстояние до объекта от остановки транспорта 50 метров

3.2.2. Время движения (пешком) 3 минуты

3.2.3. Наличие выделенного от проезжей части пешеходного пути (да, нет) да

3.2.4. Перекрестки (нерегулируемые, регулируемые, со звуковой сигнализацией, таймером, нет) нет

3.2.5. Информация на пути следования к объекту (акустическая, тактильная, визуальная, нет) нет

3.2.6. Перепады высоты на пути (есть, нет) нет

(описать) \_\_\_\_\_

Их обустройство для инвалидов на коляске (да, нет) \_\_\_\_\_

3.3. Организация доступности объекта для инвалидов

Категория инвалида (вид нарушения)	Уровень организации доступности объекта (формы обслуживания)**
1	2
Все категории инвалидов и другие маломобильные группы населения	ДУ
в том числе инвалиды:	
1	2
передвигающиеся на креслах-колясках (далее - К)	ВНД
с нарушениями опорно-двигательного аппарата (далее - О)	ВНД
с нарушениями зрения (далее - С)	ДУ
с нарушениями слуха (далее - Г)	А
с нарушениями умственного развития (далее - У)	А

\*\* Указывается один из уровней организации доступности объекта для инвалидов и других маломобильных групп населения:

А - доступность всех зон и помещений универсальная, объект доступен полностью;  
 Б - доступны специально выделенные участки и помещения;  
 ДУ - доступность условная, требуется дополнительная помощь сотрудника соответствующей организации; услуги предоставляются на дому, дистанционно;  
 ВНД - не организована доступность объекта.

### 3.4. Состояние доступности основных структурно-функциональных зон

п/п	Основные структурно-функциональные зоны	Уровень доступности объекта, в том числе для основных категорий инвалидов***
1.	Территория, прилегающая к зданию (участок)	ДП-В
2.	Вход (входы) в здание	ДЧ-И (С, Г, У)
3.	Путь (пути) движения внутри здания (в том числе пути эвакуации)	ДЧ-И (С, Г, У)
4.	Зона целевого назначения здания (целевого посещения объекта)	ДУ
5.	Санитарно-гигиенические помещения	ДЧ-И (С, Г, У)
6.	Система информации и связи (на всех зонах)	ВНД
7.	Пути движения к объекту (от остановки транспорта)	ДП-В

\*\*\* Указывается один из уровней доступности объекта, в том числе для основных категорий инвалидов:

ДП-В - доступен полностью всем; ДП-И (К, О, С, Г, У) - доступен полностью избирательно (указать категории инвалидов);

ДЧ-В - доступен частично всем;

ДЧ-И (К, О, С, Г, У) - доступен частично избирательно (указать категории инвалидов);

ДУ - доступен условно;

ВНД - временно недоступен.

### 3.5. Итоговое заключение о состоянии доступности объекта:

доступен частично избирательно

## 4. Управленческое решение

### 4.1. Рекомендации по адаптации основных структурных элементов объекта

п/п	Основные структурно-функциональные зоны объекта	Рекомендации по адаптации объекта (вид работы)****
1.	Территория, прилегающая к зданию (участок)	не нуждается в адаптации
2.	Вход (входы) в здание	необходим ремонт
3.	Путь (пути) движения внутри здания (в том числе пути эвакуации)	технические решения невозможны - организация альтернативной формы обслуживания.
4.	Зона целевого назначения здания (целевого посещения объекта)	требуется индивидуальное решение с использованием технических средств реабилитации

5.	Санитарно-гигиенические помещения	необходим ремонт
6.	Система информации на объекте (на всех зонах)	необходим ремонт
7.	Пути движения к объекту (от остановки транспорта)	не нуждается в адаптации
8.	Все зоны и участки	требуется индивидуальное решение с использованием технических средств реабилитации

\*\*\*\* Указывается один из вариантов видов работ: не нуждается в адаптации; необходим ремонт (текущий, капитальный); требуется индивидуальное решение с использованием технических средств реабилитации; технические решения невозможны - организация альтернативной формы обслуживания.

4.2. Период проведения работ по мере поступления денежных средств в рамках исполнения плана «Доступная среда»

(указывается наименование документа (программы, плана))

4.3. Ожидаемый результат после выполнения работ по адаптации объекта (по состоянию доступности) Условная доступность объекта

Оценка результата исполнения программы, плана (по состоянию доступности)

4.4. Для принятия решения требуется, не требуется (нужное подчеркнуть) согласование Имеется заключение уполномоченной организации о состоянии доступности объекта не имеется

(наименование документа и выдавшей его организации, дата)

4.5. Информация размещена (обновлена) с использованием ресурса "Карта доступности субъекта Российской Федерации" \_на сайте школы sch24.rubadm.ru , страница «Дошкольные группы»

(адрес в информационно-телекоммуникационной сети "Интернет", дата размещения)

#### 5. Особые отметки

Паспорт сформирован на основании:

анкеты (информации об объекте) от "\_\_\_" \_\_\_\_\_ 20\_\_\_ г.;

акта обследования объекта от "\_\_\_\_\_ 20\_\_\_ г. N \_\_\_\_\_.

Дата составления паспорта "\_\_\_\_\_" \_\_\_\_\_ 2016 г.

Лицо, производившее заполнение паспорта:

Заместитель директора по УВР

*Василилова*


Е.А.Василенкова

Руководитель объекта:

Директор школы

*Дедкина*

И.И.Дедкина




Муниципальное общеобразовательное учреждение  
«Средняя общеобразовательная школа № 24  
имени Бориса Рукавицына»

В настоящем документе пронумеровано,  
прошнуровано и скреплено печатью

\_\_\_\_\_ листов.

Директор \_\_\_\_\_ И.И.Дедкина

2016 г.



1	Итого	100%
2	в том числе в виде	
3	в том числе в виде	
4	в том числе в виде	
5	в том числе в виде	
6	в том числе в виде	
7	в том числе в виде	
8	в том числе в виде	
9	в том числе в виде	
10	в том числе в виде	